

PATRIMÔNIO CULTURAL

É nossa herança deixada pelos nossos pais, a nossa maneira de falar e agir, nossas festas tradicionais, os monumentos, as imagens, os documentos dos arquivos, as casas antigas e também as novas que tem uma importância para nossa história. A nossa igreja, por exemplo, é um bem cultural!

INVENTÁRIO

O inventário é uma forma de proteção que permite resguardar o registro das características particulares dos bens culturais, contribuindo assim para a preservação de sua história. A partir do inventário, são identificados aqueles bens de maior interesse de preservação com o patrimônio local e estes podem ser indicados para tombamento ou registro, caso seja desejo da comunidade, representada.

BEM CULTURAL

Bens culturais são todas estas coisas que nosso povo vem produzindo desde os primeiros tempos da nossa cidade.

CONSELHO MUNICIPAL DE PATRIMÔNIO CULTURAL

O conselho é composto por representantes da comunidade e expressa o desejo desta tendo, portanto, a atribuição de definir e conduzir a política municipal de proteção do Patrimônio Cultural que tem uma importância para nossa história.

CAPITÓLIO


Cuida do seu Patrimônio




DIVULGAÇÃO DO INVENTÁRIO

De acordo com a Deliberação Normativa do CONEP Nº 06/2018, a Divulgação deve ser realizada em cada etapa do Inventário e deve ser indicada como uma ação indissociável da Execução/Atualização. Sendo assim, abaixo estão os bens já inventariados/atualizados no Município de Capitólio / MG.


PATRIMÔNIO TOMBADO/REGISTRADO

NÍVEL DE PROTEÇÃO: Municipal		
Estrutura Arquitetônica e Urbanística - EAU		
Foto	Denominação / localização	Código / Categoria
	Sociedade São Vicente de Paulo Rua Dr. Avelino de Queiroz nº 514 – Centro	EAU 63
	DOCUMENTAÇÃO / DATA	Inventariado
	Decreto de tombamento: nº 22/2003 Data do tombamento: 26/02/2003 Dossiê enviado ao IEPHA/MG em 15/04/2003 - Aprovado	SIM

Bens Móveis e Integrados - BMI		
Foto	Denominação / localização	Código / Categoria
	Conjunto do Tear Rua. João Braz Pereira, 52 e Rua Dr. Avelino de Queiroz, 114 - Centro Acervo particular de Maria Onória Costa; Maria Alves de Melo e Acervo Cultural de Capitólio	BMI -08
	DOCUMENTAÇÃO / DATA	Inventariado
	Decreto de tombamento: nº 23/2003 Data do tombamento: 26/02/2003	SIM

	Dossiê enviado ao IEPHA/MG em 15/04/2004 - Aprovado	
--	--	--

Registro do Patrimônio Imaterial - RI

Foto	Denominação / localização	Código / Categoria
	Carnapitório Praia Artificial Municipal “Domingos Gonçalves Machado”, Rua São Sebastião, nº 1050; e Praça da Igreja Matriz	BI 12
	DOCUMENTAÇÃO / DATA	Inventariado
	Decreto / homologação: nº 221/2010 Data do registro: 07/12/2010 Registro enviado ao IEPHA/MG em 15/01/2012 - Aprovado	SIM

NIVEL DE PROTEÇÃO: Estadual

INEXISTENTE

NIVEL DE PROTEÇÃO: Federal

Registro Imaterial - RI

Foto	Denominação / localização	Código / Categoria
	Roda de Capoeira e/ou Ofício de Mestre da Capoeira	-
	DOCUMENTAÇÃO / DATA	Inventariado
		NÃO

NIVEL DE PROTEÇÃO: Federal

INEXISTENTE

PATRIMÔNIO INVENTARIADO/ATUALIZADO

OBSERVAÇÕES:

BENS ATUALIZADOS NO ATUAL EXERCÍCIO (2020)	BENS ATUALIZADOS EM EXERCÍCIOS ANTERIORES
--	---

ZONA 01 – DISTRITO SEDE

Estruturas Arquitetônicas e Urbanísticas - EAU			
Foto	Código	Denominação / Endereço / Área	Ano de Invent./ Atualiz.
	EAU -01	Residência Rua Cel. Lourenço Bello, nº 680 – Centro	2004/ 2017
	EAU -02	Residência Rua Dr. Avelino de Queiroz, nº 671 – Centro	2004/ 2016
	EAU -03	Residência Rua Dr. Avelino de Queiroz, nº 571 – Centro	2004/ 2017
	EAU -04	Residência Rua Dr. Avelino de Queiroz, nº 559 – Centro	2004/ 2016
	EAU -05	Residência Rua César Maia, nº 16 – Centro	2004/ 2016
	EAU -06	Comércio Rua Dr. Avelino de Queiroz, nº 466 – Centro	2004/ 2015
	EAU -07	Residência Rua Dr. Avelino de Queiroz, nº 451 e 458 – Centro	2004/ 2015

	EAU -08	Comércio Rua Dr. Avelino de Queiroz, nº 489/499 Centro	2004/ 2012
	EAU -09	Comércio Pça. Padre João Machado, nº 408 – Centro	2004/ 2017
	EAU -10	Residência Rua Cel. Lourenço Bello, nº 482 – Centro	2004/ 2017
	EAU -11	Residência e Comércio Rua Cel. Lourenço Bello, nº 498 – Centro	2004/ 2016
	EAU -12	Residência Rua Cel. Lourenço Bello, nº 509 – Centro	2004/ 2017
	EAU -13	Comércio Pça. Padre João Machado, nº 84 – Centro	2004/ 2015
	EAU -14	Residência Pça. Padre João Machado nº 98, 102, 112, 110 – Centro	2004/ 2011
	EAU -15	Residência e Comércio Rua dos Franciscos, nº 79 – Centro	2004
	EAU -16	Residência Rua Passos Maia, nº 224 – Centro	2004
	EAU-17	Residência Rua Passos Maia, nº 317 – Centro	2004/ 2012

	EAU-18	Residência Rua Passos Maia, nº 309 – Centro	2004
	EAU-19	Residência Rua Passos Maia, nº 255 e 257 – Centro	2004/ 2011
	EAU-20	Residência Pça. Padre João Machado, nº 187 – Centro	2004
	EAU-21	Residência Pça. Padre João Machado, nº 121 – Centro	2004/ 2012
	EAU-22	Residência Rua Cel. Lourenço Bello, nº 317 – Centro	2004/ 2015
	EAU-23	Residência Rua Dr. Avelino de Queiroz, nº 385 – Centro	2004
	EAU-24	Residência Rua Cel. Lourenço Bello, nº 228 – Centro	2004/ 2018
	EAU-25	Residência Rua Cel. Lourenço Bello, nº 188 – Centro	2004/ 2018
	EAU-26	Residência Rua Antônio Pereira Leite, nº 07 – Centro	2004
	EAU-27	Escola Estaual Cel. Lourenço Belo Rua Dr. Avelino de Queiroz, nº 174 – Centro	2004/ 2011

	EAU-28	Lar São Vicente de Paulo Rua José Sabino Tiago, nº 51 N. Sra Aparecida – Sede	2004/ 2011
	EAU-29	Santa Casa de Caridade de Capitólio Rua Arcemiro Rodrigues da Cunha, nº 244 – Centro	2004/ 2012
	EAU-61	Prefeitura Municipal de Capitólio Rua Monsenhor Mário da Silveira, nº 110 – Centro	2009/ 2018
	EAU-62	Escola Municipal Elias Teodoro Rua José Pedro Rattis, nº 186 - Centro	2009/ 2018
	EAU-63	Sociedade São Vicente de Paulo Rua Dr. Avelino de Queiroz nº 514 – Centro (Bem Tombado)	2004/ 2009
	EAU-64	Igreja Matriz de São Sebastião de Capitólio Praça Padre João Machado, s/nº – Centro	2004/ 2010
	EAU-65	Praça Padre João Machado Distrito Sede	2010/ 2018
	EAU-66	Edifício Credicapi Praça Padre João Machado, nº 400, Centro	2011
	EAU-67	Olímpico Clube Rua Monsenhor Mário da Silveira, nº 387, Centro	2011

	EAU-68	Câmara Municipal de Capitólio Rua Monsenhor Mário da Silveira, nº 300, Centro	2011
	EAU-69	Esc. Est. Modesto Antônio de Oliveira Rua Monsenhor Mário da Silveira, nº 387, Centro	2011
	EAU-70	Orla da Lagoa de Capitólio Rua Cirilo Gonçalves Mendes/Rua São Sebastião, s/n.	2018

Bens Móveis e Integrados - BMI			
Foto	Código	Denominação / Endereço / Área / Acervo Pertencente	Ano de Invent./ Atualiz.
	BMI-01	Fotografia: Vista panorâmica da cidade de Capitólio no ano de 1976 João da Silva Barros Rua Monsenhor Mário da Silveira, nº 353, Centro	2004/ 2015
	BMI-07	Imagem de São Sebastião Igreja Matriz de São Sebastião Praça Padre João Machado, s/ nº – Centro	2008/ 2016
	BMI-08	Conjunto do Tear Rua. João Braz Pereira, 52 e Rua Dr. Avelino de Queiroz, 114 – Centro Distrito Sede (Bem Tombado)	2004/ 2010


Arquivos			
Foto	Código*	Denominação / Endereço / Área / Acervo Pertencente	Ano de Invent./ Atualiz.
	ARQ-01	Biblioteca José Gonçalves Leite Sociedade de São Vicente de Paulo Rua Dr. Avelino de Queiroz, nº 514, Centro	2004
	ARQ-02	Biblioteca Pública Municipal Amália Terceira Prefeitura Municipal de Capitólio Rua César Maia, nº 58 – Centro	2008

Bens Imateriais			
Foto	Código	Denominação / Endereço / Área	Ano de Invent./ Atualiz.
	BI - 05	Artesanato no Tear Sra. Maria Honória Costa Distrito Sede	2008
	BI - 06	Festa de São Sebastião Padre e auxiliares Paróquia de Capitólio	2008
	BI - 07	Festa da Sociedade de São Vicente de Paulo Conselho da Sociedade Sociedade São Vicente de Paulo	2008/ 2018

	BI - 08	Encontro da Mulher Rural EMATER Clube Campestre Escarpas do Lago	2008/ 2018
	BI - 12	Carnapitório Prefeitura Municipal Praia Artificial Domingos G. Machado (Bem Registrado)	2010/ 2018
	BI - 13	Arraiá dos Franciscos - Sede da Sociedade São Vicente de Paulo	2018


Sítios Naturais			
Foto	Código	Denominação Localização / Área	Ano de Invent./ Atualiz.
	SN-07	Praia Artificial Municipal Domingos Gonçalves Machado Rua São Sebastião, nº 1050 Distrito Sede	2010/ 2018

ZONA 02 – ÁREA RURAL / PORÇÃO LESTE: MACAÚBAS, SOCORRO, MATA DOS SANTOS, AMBRÓSIO E FUNIL

Estruturas Arquitetônicas e Urbanísticas - EAU			
Foto	Código	Denominação/ Localização	Ano de Invent./ Atualiz.
	EAU-34	Capela Nossa Senhora Aparecida Praça Dona Miquelina Comunidade Rural de Macaúbas	2004

	EAU-35	Igreja Nossa Senhora Aparecida Praça Padre Nivaldo Antônio Passos. Comunidade Rural de Macaúbas	2004
	EAU-36	Capela Nossa Senhora do Socorro Estrada do Socorro Zona Rural de Socorro	2004
	EAU-37	Capela do Zé Pomada Estrada do Socorro Zona Rural de Socorro	2004
	EAU-41	Capela de Nossa Senhora das Vitórias Comunidade de Mata dos Santos	2006
	EAU-56	Residência Rua João Garcia, nº 353 Distrito de Macaúbas	2009
	EAU-57	Escola Municipal Nogueira de Sá Rua Maria Joana, s/nº Distrito de Macaúbas	2009
	EAU-58	Residência Rua João Garcia, nº 335 Distrito de Macaúbas	2009
	EAU-59	Residência Est. De Mata dos Santos a Macaúbas Distrito de Macaúbas	2009

Bens Móveis e Integrados - BMI

Foto	Código	Denominação/ Localização	Ano de Invent./ Atualiz.
	BMI -03	Imagem de Nossa Senhora das Vitórias Comunidade de Mata dos Santos	2006

Bens Imateriais




Foto	Código	Denominação/ Localização	Ano de Invent./ Atualiz.
	BI -01	Produção da Cachaça Sossegada Pedro Carlos Rodrigues Zona Rural do Grotão	2004
	BI -03	Festa de Nossa Senhora das Vitórias Severo, M ^a Aparecida, Neilson, Cláudia, Roney , Alessandra Capela Nossa Senhora das Vitórias Povoado Mata dos Santos	2006
	BI-11	Festa de Nossa Senhora Aparecida Conselho Paroquial Igreja Nossa Senhora Aparecida	2009

Sítios Naturais			
Foto	Código	Denominação/ Localização	Ano de Invent./ Atualiz.
	SN -01	Cachoeira do Morro do Chapéu Zona Rural do Ambrósio	2004
	SN -02	Ilha do Funil Zona Rural do Funil	2004


ZONA 03 – ÁREA RURAL / PORÇÃO OESTE: ROLADOURO, SERRA, ESPALHINHA, VISTA ALEGRE, GROTÃO E TURVO

Estruturas Arquitetônicas e Urbanísticas - EAU			
Foto	Código	Denominação/ Localização	Ano de Invent./ Atualiz.
	EAU-30	Residência Sr. José Geraldo Estrada do Grotão Zona Rural do Grotão	2004
	EAU-31	Capela Nossa Senhora das Vitórias Zona Rural do Grotão	2004
	EAU-32	Coberta de Pedras Zona Rural do Grotão	2004
	EAU-33	Terreiro de Café Fazenda do Grotãozinho Zona Rural do Grotão	2004

	EAU-38	Ponte do Ipiranga MG 050, km 250 Zona Rural do Turvo	2004
	EAU-39	Restaurante do Turvo Rodovia MG 050, km 287 Zona Rural do Turvo	2004
	EAU-40	Pousada “Ti-Tonin” e Restaurante MG 050 km 300 Zona Rural do Turvo	2004
	EAU-42	Casa de Fazenda – Sr. Bento Severino Elord Comunidade do Roladouro	2006
	EAU-43	Casa de Fazenda – Sr. Eurípides Viera da Silva Comunidade do Roladouro	2006
	EAU-44	Centro Comunitário do Roladouro Comunidade do Roladouro	2006
	EAU-45	Casa de Fazenda Sr. José Raimundo Costa Comunidade Espalhinha	2006
	EAU-46	Escola Municipal Antônio Modesto de Oliveira Comunidade Espalhinha	2006
	EAU-47	Centro Comunitário da Serra Comunidade da Serra	2006
	EAU-48	Centro Comunitário de Vista Alegre Comunidade de Vista Alegre	2006

	EAU-49	Capela Nossa Senhora Aparecida Comunidade de Vista Alegre	2006
	EAU-55	Sede do Sítio São Geraldo Zona Rural do Grotão	2004/ 2008
	EAU-60	Sede da Fazenda Água Boa Est. que liga Sede à Grotão Distrito de Grotão	2009


Bens Móveis e Integrados - BMI

Foto	Código	Denominação/ Localização	Ano de Invent./ Atualiz.
	BMI -02	Tulha de feijão Fazenda do Grotão Zona Rural do Grotão	2004


Bens Imateriais - BI

Foto	Código	Denominação/ Localização	Ano de Invent./ Atualiz.
	BI -02	Produção de Rapadura José Leite Filho (Dequinha) Zona Rural do Grotão	2004
	BI -04	Festa Nossa Senhora Aparecida José Ivanildo e Leila, José Modesto e M ^a Margarida, Sebastião e Sandra Centro Comunitário Povoado Vista Alegre	2006

	BI-09	Frango Caipira Cristina Elaine de Paiva Restaurante Ti Tonim Zona Rural - Bairro Turvo	2008
	BI-10	Traíra sem espinha Cristina Elaine de Paiva Restaurante Ti Tonim Zona Rural - Bairro Turvo	2008



Sítios Naturais - SN			
Foto	Código	Denominação/ Localização	Ano de Invent./ Atualiz.
	SN-03	Cachoeira do Fecho da Serra Zona Rural do Turvo	2004
	SN-06	Cachoeira João de Paula - Cachoeira do Grotão Zona Rural Bairro Vista Alegre	2008


ZONA 04 – BALNEÁRIOS: ESCARPAS DO LAGO, PONTA DO SOL, PONTAL DAS ESCARPAS E ALDEIA DO LAGO



Estruturas Arquitetônicas e Urbanísticas - EAU			
Foto	Código	Denominação/ Localização	Ano de Invent./ Atualiz.
	EAU-50	Clube Campestre de Escarpas do Lago Rua das Âncoras nº 750	2007

		Escarpas do Lago	
	EAU-51	Capela Nossa Senhora Aparecida Rua das Âncoras s/n Escarpas do Lago	2007
	EAU-52	Praça Marcos Mendes Escarpas do Lago	2007
	EAU-53	Hotel de Escarpas do Lago Avenida Galeotas, s/n Escarpas do Lago	2007
	EAU-54	Village Hotel Obba Coema Rodovia MG 050 km 302 Brisas do Lago	2007

Bens Móveis e Integrados - BMI

Foto	Código	Denominação/ Localização	Ano de Invent./ Atualiz.
	BMI-04	Imagem de Nossa Senhora Aparecida Capela Nossa Senhora Aparecida Rua das Âncoras s/n Escarpas do Lago	2007
	BMI-05	Imagem de Santa Terezinha Capela Nossa Senhora Aparecida Rua das Âncoras, s/n Escarpas do Lago	2007

	BMI-06	Imagem de São Judas Tadeu Capela Nossa Senhora Apareicda Rua das Âncoras s/n Escarpas do Lago	2007
---	--------	--	------

Sítios Naturais - SN			
Foto	Código	Denominação/ Localização	Ano de Invent./ Atualiz.
	SN-04	Lago de Furnas Rod. MG 050, próximo ao trevo de Capitólio Distrito Sede	2007
	SN- 05	Praia da Ponta do Sol Acesso pela Rua Marte Ponta do Sol	2007